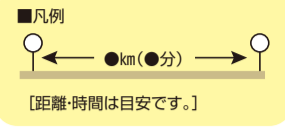
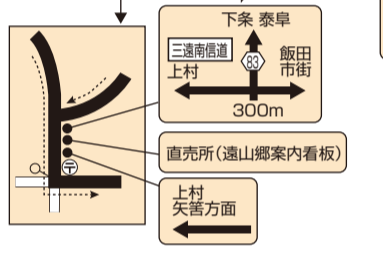
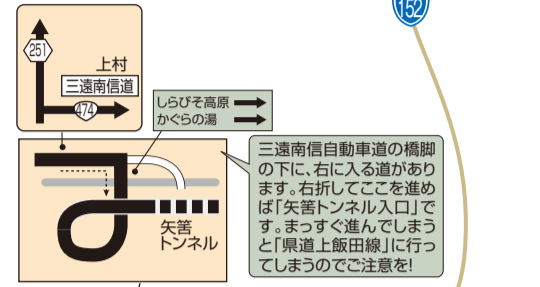
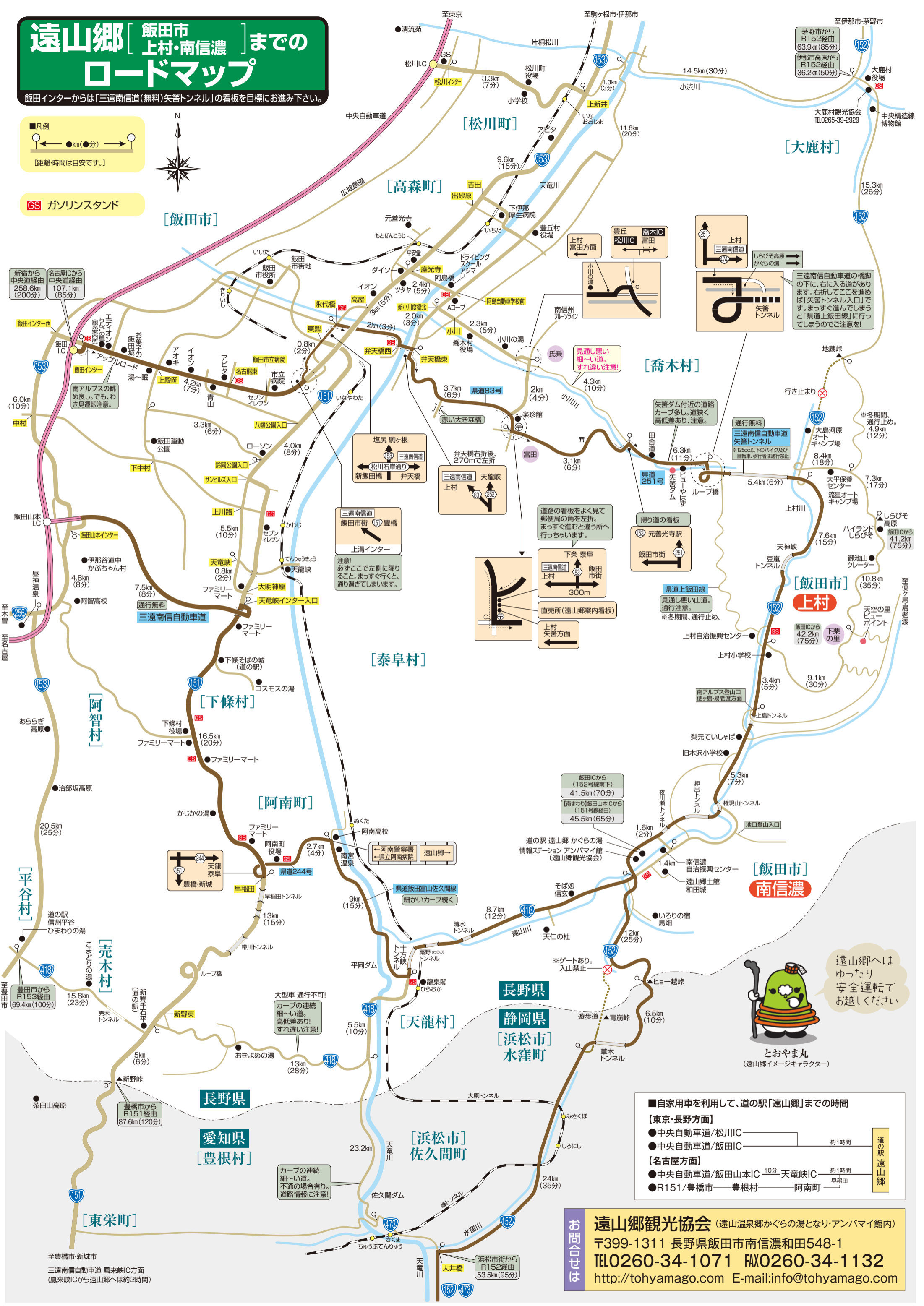


遠山郷 [飯田市 上村・南信濃] までの ロードマップ

飯田インターからは「三遠南信道(無料)矢筈トンネル」の看板をお進み下さい。



GS ガソリンスタンド



通行無料
三遠南信自動車道
矢筈トンネル
※125cc以下のバイク及び自転車、歩行者は通行禁止

道の駅 遠山郷 かぐらの湯
情報ステーション アンバマイ館
(遠山郷観光協会)

飯田ICから (152号線南下)
41.5km (70分)
[南まわり]飯田山本ICから (151号線経由)
45.5km (65分)



遠山郷へはゆったり安全運転でお越しください

■自家用車を利用して、道の駅「遠山郷」までの時間

【東京・長野方面】		道の駅 遠山郷		
●中央自動車道/松川IC	約1時間			
●中央自動車道/飯田IC	約1時間	道の駅 遠山郷		
【名古屋方面】				
●中央自動車道/飯田山本IC	10分			
●R151/豊橋市	豊根村	阿南町	約1時間	
			早稲田	

お問い合わせは
遠山郷観光協会 (遠山温泉郷かぐらの湯となり・アンバマイ館内)
〒399-1311 長野県飯田市南信濃和田548-1
TEL0260-34-1071 FAX0260-34-1132
http://tohyamago.com E-mail:info@tohyamago.com

至豊橋市・新城市
三遠南信自動車道 風来峡IC方面
(風来峡ICから遠山郷へは約2時間)

大型車 通行不可!
カーブの連続
細い道。
高低差あり!
すれ違い注意!

カーブの連続
細い道。
不遇の場合有り。
道路情報に注意!

浜松市街から
R152経由
53.5km (95分)